

Wettervorhersage zum Waldbrandinformationsdienst

Aktuelle Ausgabe von Mittwoch, 13.07.2022



Teils Sonne, teils Wolken und sehr warm bis heiß. Am Donnerstag nördlich der Donau einzelne Schauer und Gewitter.

Unter anhaltendem Hochdruckeinfluss strömt von Westen sehr warme bis heiße Luft nach Bayern. Am Donnerstag wird die Luftmasse allmählich labiler.

GEWITTER:

Am Donnerstagnachmittag und -abend nördlich der Donau einzelne, teils kräftige Gewitter mit Sturmböen um 70 km/h, teils in Verbindung mit lokalem Starkregen um 15 l pro qm und Stunde bzw. kleinkörnigem Hagel.
















Heute Mittag von Nordwesten aufziehende Wolkenfelder. Im Süden noch ungestörter Sonnenschein. Am Nachmittag auch dort wolzig mit sonnigen Abschnitten. Nur vereinzelt geringer Regen. Sehr warm bis heiß bei 25 bis 33 Grad mit höchsten Werten am Untermain. Nördlich der Donau etwas auffrischender Wind um West. Sonst schwachwindig.

In der Nacht zum Donnerstag anfangs mitunter stärker bewölkt. Örtlich ein paar Tropfen. In der zweiten Nachthälfte von Westen her größere Auflockerungen. Frühwerte zwischen 18 und 11 Grad. Am Donnerstag anfangs häufig Sonne. Im Tagesverlauf vom nördlichen Franken nach Süden ziehende Wolken. Nördlich der Donau einzelne Schauer oder kurze Gewitter. Höchstwerte zwischen 24 Grad im Frankenwald und 33 Grad an der Donau. Von Süd auf Nordwest drehender, teils stark böiger Wind.

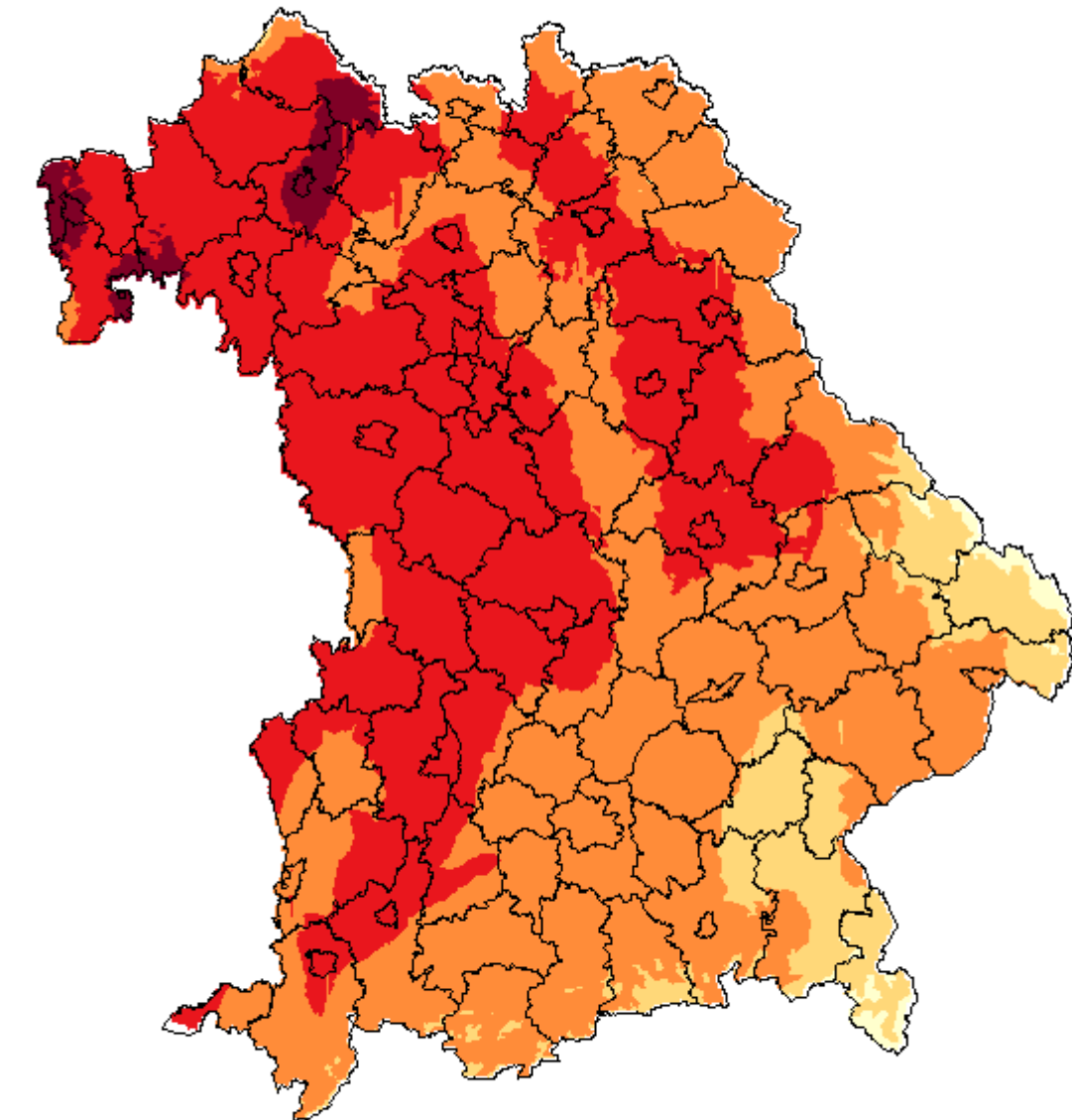
In der Nacht zum Freitag gebietsweise etwas Regen, am Morgen nur noch an den Alpen. Nachfolgend von Norden größere Auflockerungen. Minima 17 bis 9 Grad. Am Freitag neben flachen Quellwolken oftmals Sonne. Meist trocken. Nur an den Alpen einzelne Schauer. Maximal 20 Grad in Hochfranken, bis 28 Grad in Donaunähe. Anfangs schwachwindig. Im Tagesverlauf auffrischender Wind aus Nordwest.

In der Nacht zum Samstag gering bewölkt oder klar. Tiefstwerte 14 bis 7 Grad. Am Samstag im Süden viel Sonne. Sonst zeitweise auch mal kompaktere Wolken. Weitgehend trocken. Erwärmung auf 20 bis 27 Grad. Am wärmsten an der Donau. Mäßiger, zum Teil auffrischender Wind um Nordwest.

In der Nacht zum Sonntag klar oder gering bewölkt. Abkühlung auf 13 bis 7 Grad.

	Do 14.07.	Fr 15.07.	Sa 16.07.	So 17.07.	Mo 18.07.
Franken					
Lufttemperatur Max. (°C)	28	24	24	26	29
Lufttemperatur Min (°C)	13	11	9	9	11
Wettercharakter					
Niederschlagswahrscheinlichkeit (%)	25	15	10	10	15
Niederschlagsmenge (mm)	0	0	0	0	0
Verdunstung real über Gras (mm)	1 - 2	0 - 1	0 - 1	0 - 1	0 - 1
Windrichtung und -geschwindigkeit mittags (m/s)	NW 4	NW 3	NW 4	N 3	NW 3
Windspitze (m/s / Bft)	13 / 6	9 / 5	9 / 5	8 / 4	8 / 4
Niederbayern und Oberpfalz					
Lufttemperatur Max. (°C)	32	26	25	26	28
Lufttemperatur Min (°C)	14	13	11	10	11
Wettercharakter					
Niederschlagswahrscheinlichkeit (%)	25	45	15	10	15
Niederschlagsmenge (mm)	0	0	0	0	0
Verdunstung real über Gras (mm)	3 - 4	2 - 3	2 - 3	2 - 3	2 - 3
Windrichtung und -geschwindigkeit mittags (m/s)	W 5	NW 3	W 3	NW 3	SW 2
Windspitze (m/s / Bft)	9 / 5	9 / 5	9 / 5	7 / 4	7 / 4
Schwaben und Oberbayern					
Lufttemperatur Max. (°C)	32	25	25	26	29
Lufttemperatur Min (°C)	16	13	11	11	12
Wettercharakter					
Niederschlagswahrscheinlichkeit (%)	15	35	10	10	10
Niederschlagsmenge (mm)	0	0	0	0	0
Verdunstung real über Gras (mm)	3 - 4	2 - 3	2 - 3	2 - 3	2 - 3
Windrichtung und -geschwindigkeit mittags (m/s)	W 5	NW 3	NW 4	N 3	NO 3
Windspitze (m/s / Bft)	9 / 5	8 / 4	9 / 5	8 / 4	8 / 4

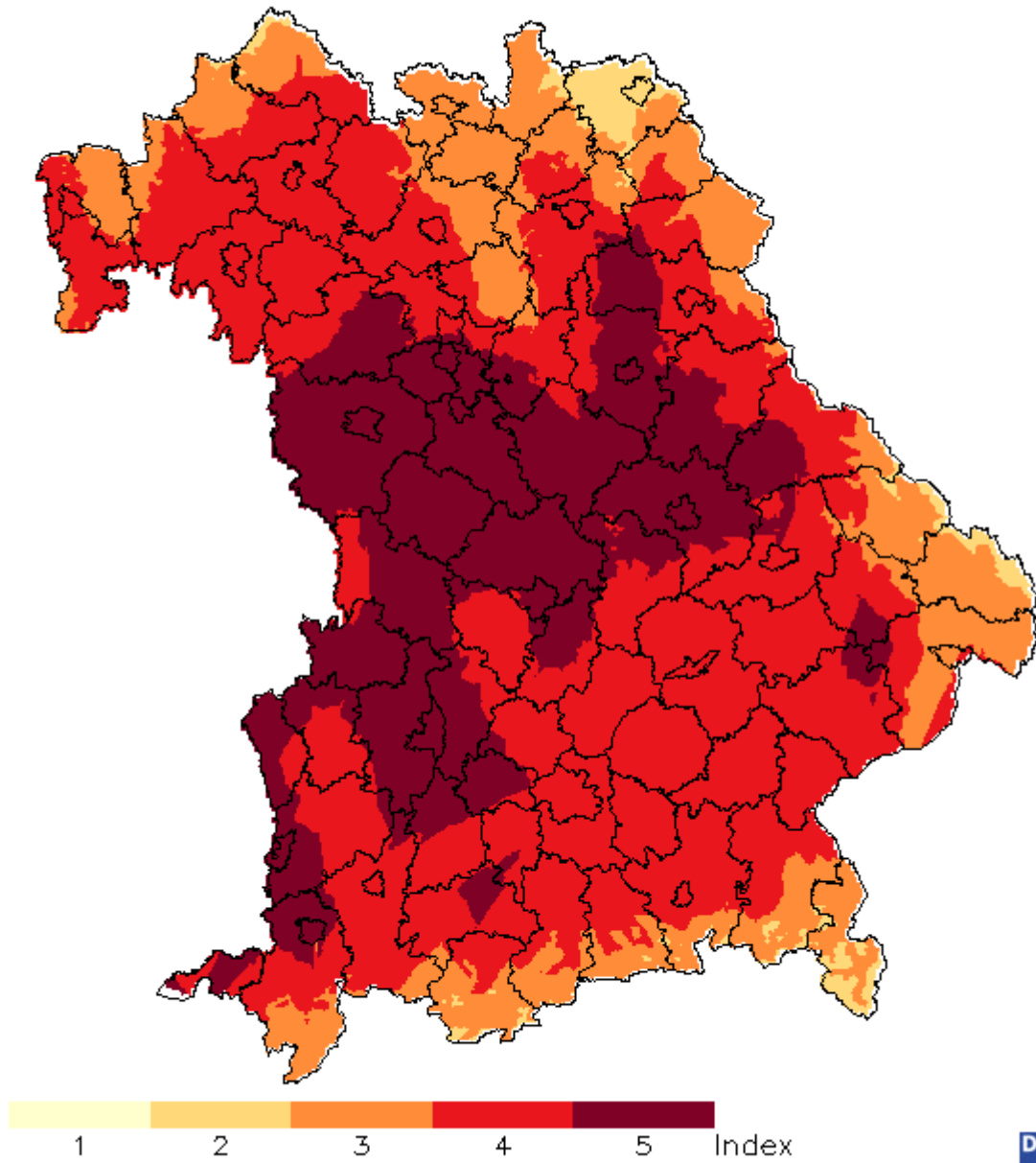
Waldbrandgefahrenindex für Bayern
13.07.2022



Deutscher Wetterdienst (erstellt 13.7.2022 4:05 UTC)
Geobasisdaten © Bundesamt für Kartographie und Geodäsie (www.bkg.bund.de)



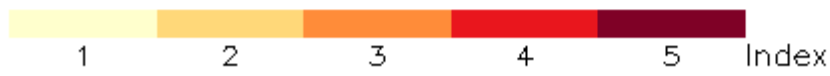
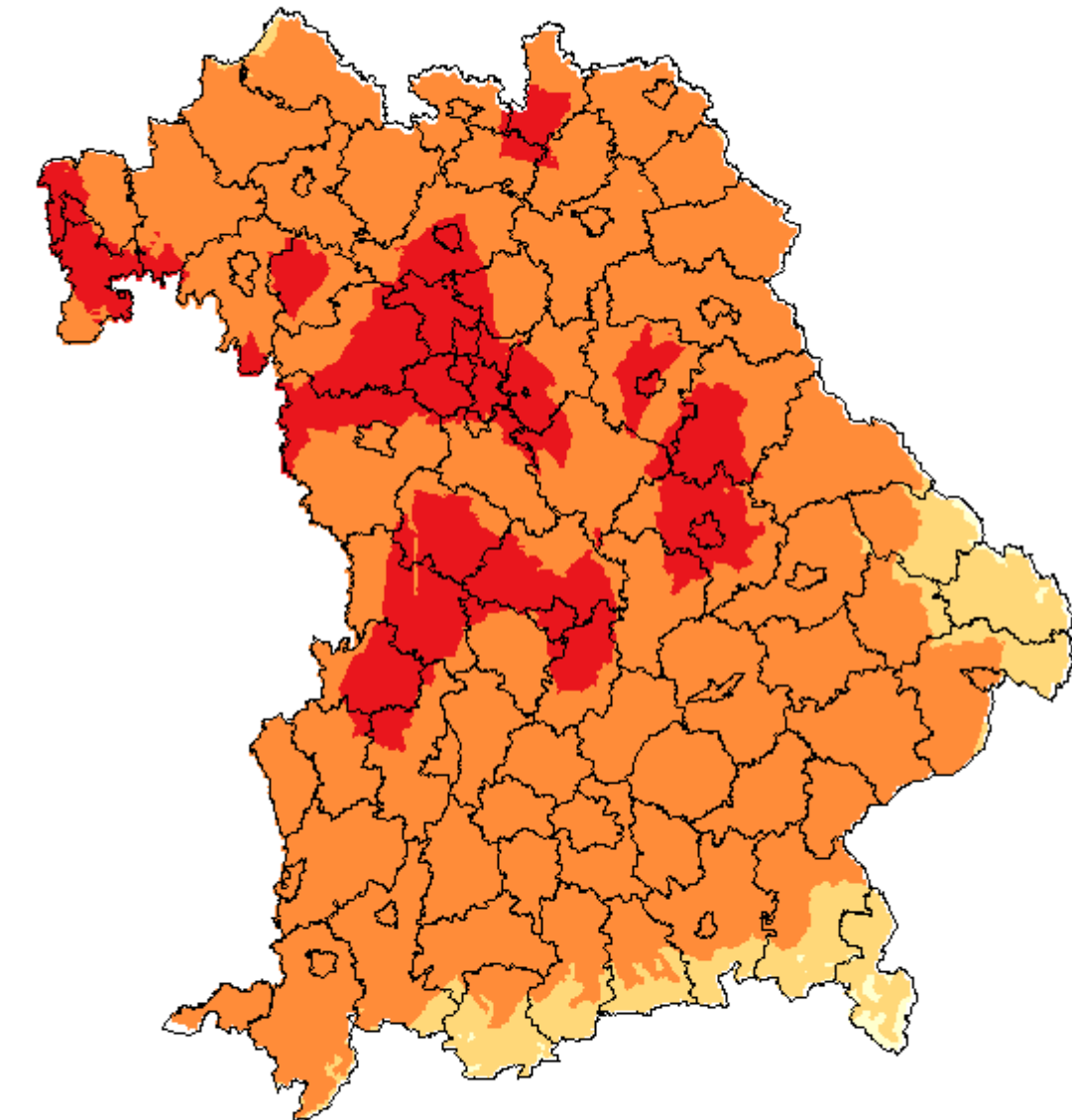
Waldbrandgefahrenindex für Bayern
14.07.2022



Deutscher Wetterdienst (erstellt 13.7.2022 4:05 UTC)
Geobasisdaten © Bundesamt für Kartographie und Geodäsie (www.bkg.bund.de)



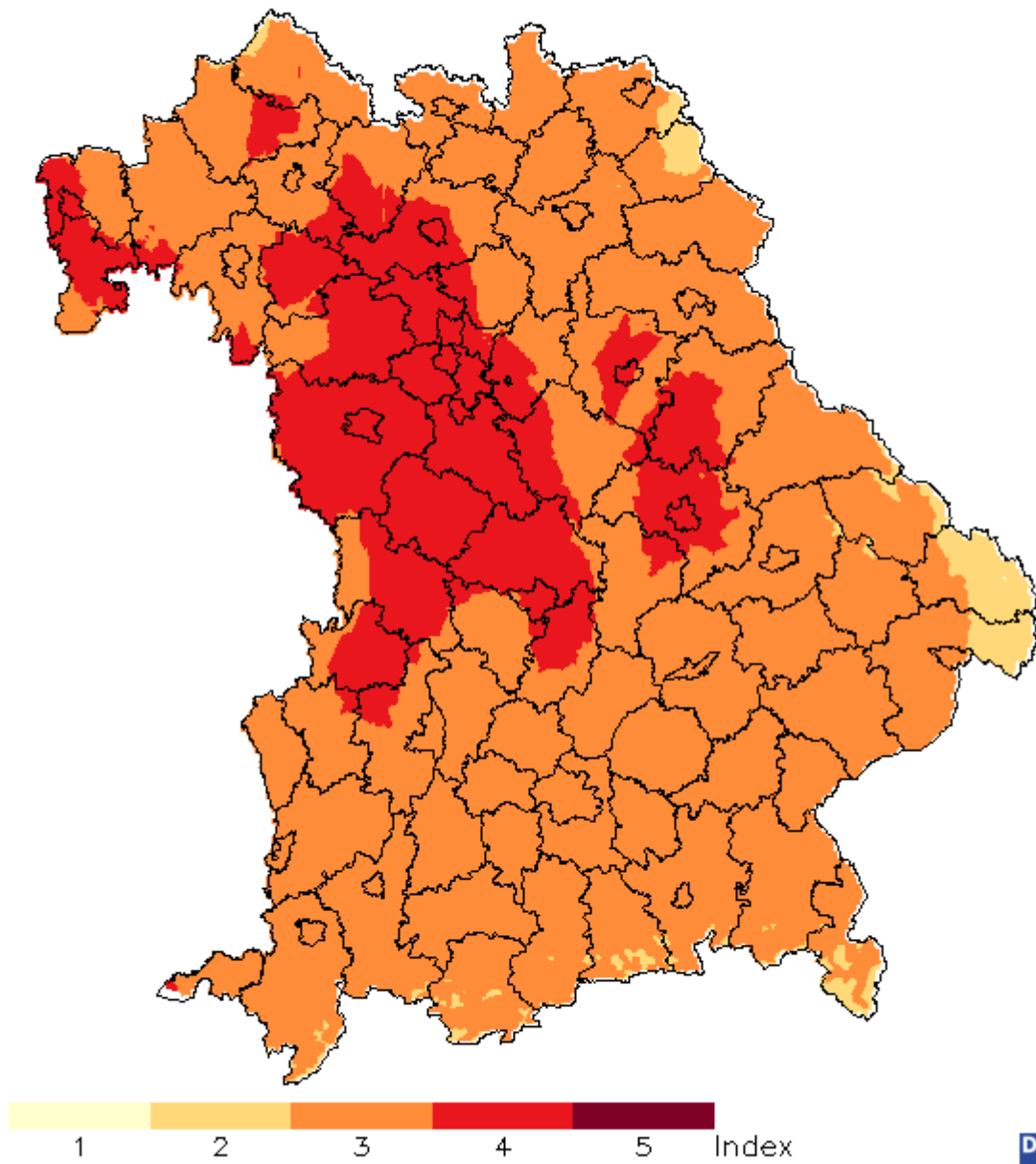
Waldbrandgefahrenindex für Bayern
15.07.2022



Deutscher Wetterdienst (erstellt 13.7.2022 4:05 UTC)
Geobasisdaten © Bundesamt für Kartographie und Geodäsie (www.bkg.bund.de)



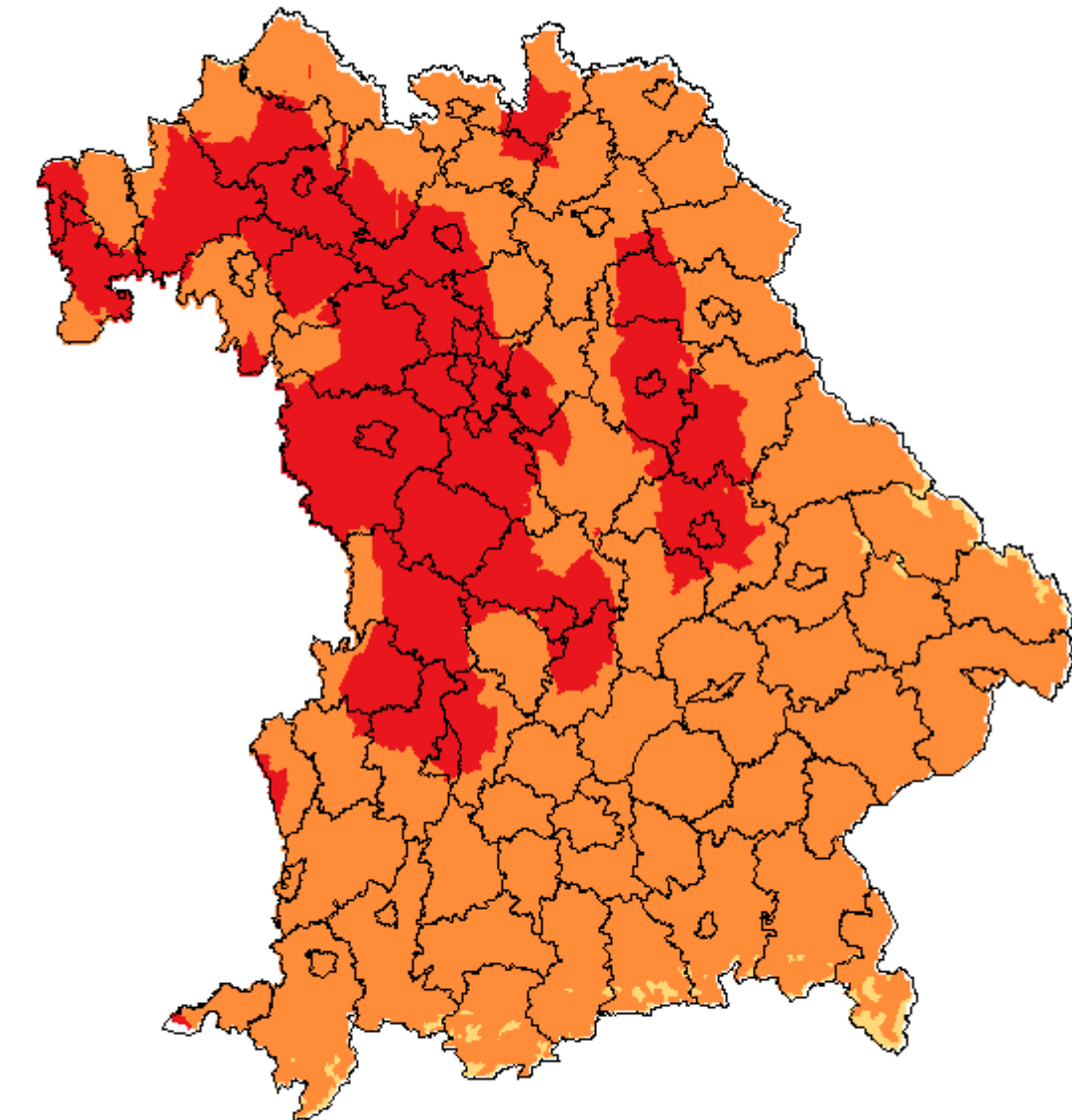
Waldbrandgefahrenindex für Bayern
16.07.2022



Deutscher Wetterdienst (erstellt 13.7.2022 4:05 UTC)
Geobasisdaten © Bundesamt für Kartographie und Geodäsie (www.bkg.bund.de)



Waldbrandgefahrenindex für Bayern
17.07.2022



Deutscher Wetterdienst (erstellt 13.7.2022 4:05 UTC)
Geobasisdaten © Bundesamt für Kartographie und Geodäsie (www.bkg.bund.de)

